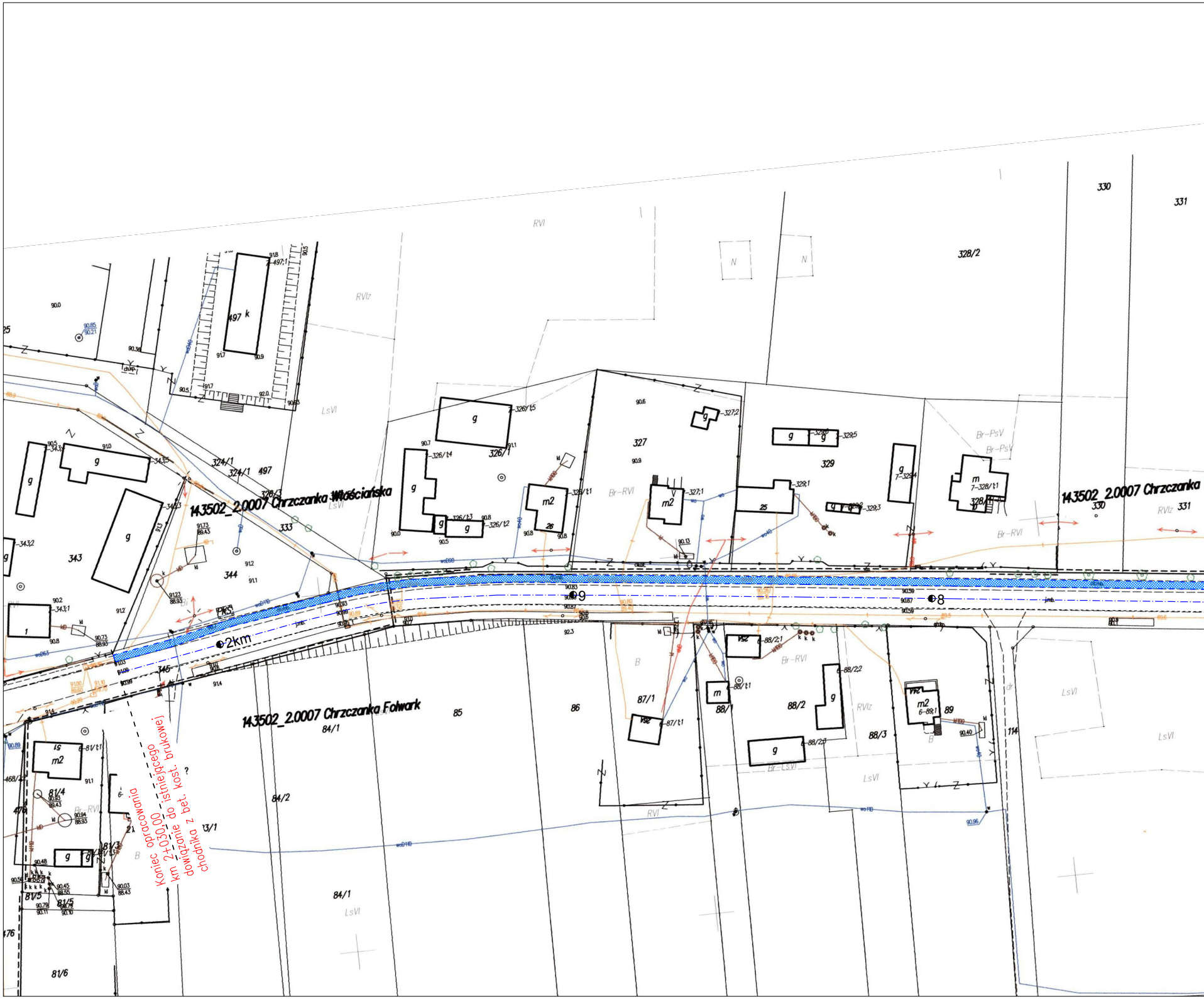
143502_2.0007 Chrczanka Włościańska
143502_2.0007 Chrczanka Folwark
143502_2.0007 Chrczanka
2km
9
8
330
331
328/2
327
329
326/1
324/1
497
333
344
343
345
85
86
87/1
88/1
88/2
88/3
89
114
84/1
84/2
81/4
81/5
81/6
476
RVI
RVIz
LsVI
Br-RVI
Br-PsV
Br-LsVI
N
g
m2
k
25
26
1

Koniec opracowania
km 2+030,00 do istniejącego
dowiązanie z bet. kost. brukowej
chodnika

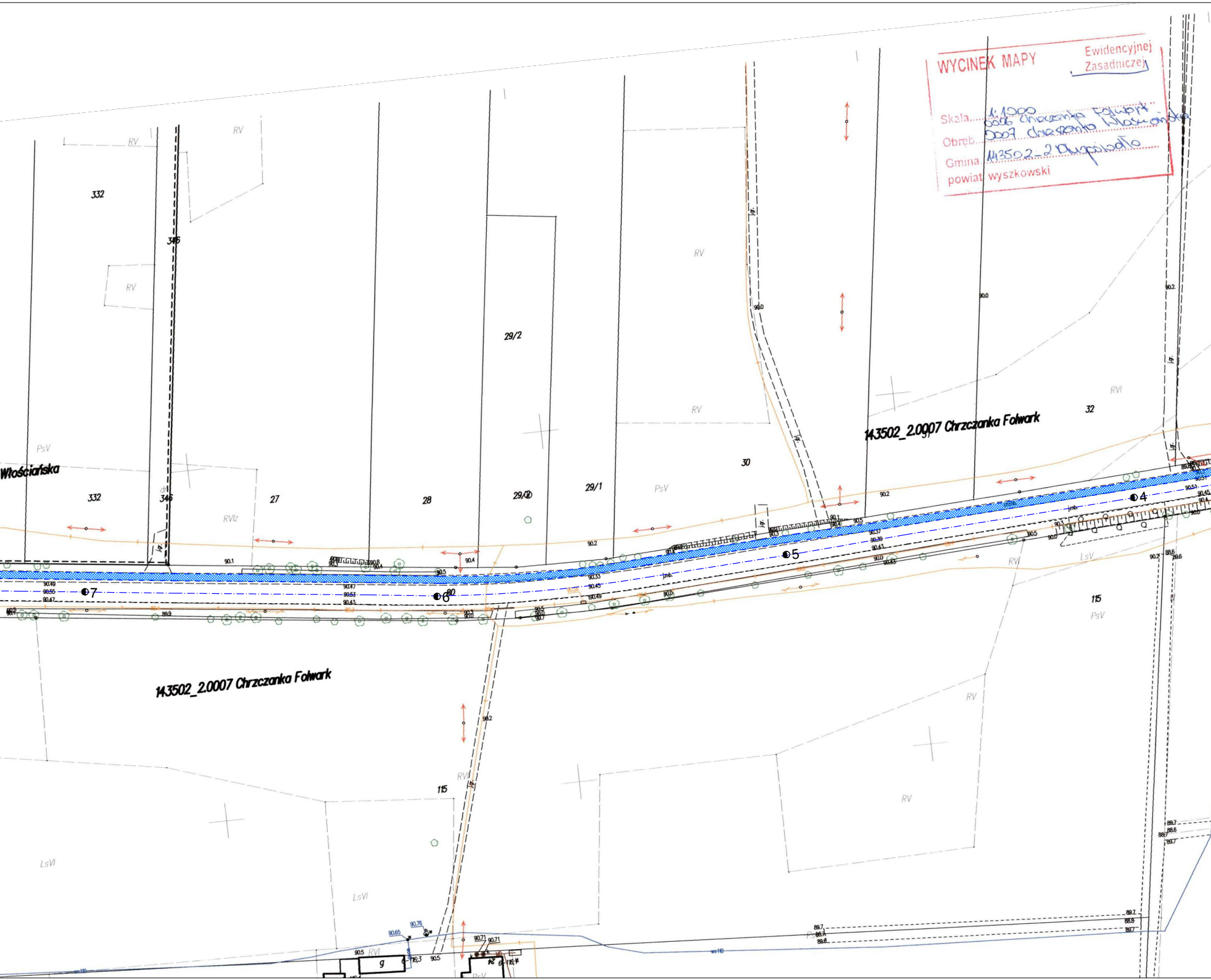
WYCINEK MAPY Ewidencyjnej Zasadniczej

Skala 1:1000

Obręb 0006 Chrzczanka Folwark
0007 Chrzczanka Włościańska

Gmina 143502_2 Długosiodło

powiat wyszkowski

143502_2.0007 Chrzczanka Folwark
143502_2.0007 Chrzczanka Folwark
Włościańska
332
332
346
346
27
28
29/2
29/3
29/1
30
31
32
115
115
RV
RVI
RVIz
RVI
PsV
LsV
LsVI
jgr.
jmb.
1
4
5
6
7
g

Poświadcza się zgodność niniejszej kopii z treścią materiału państwowego zasobu geodezyjnego i kartograficznego

Organ prowadzący państw[illegible] zasób geodez[illegible] i kartog[illegible]	STAROSTA WYSZKOWSKI
Nazwa materiału zasobu	mapa zasadnicza
Identyfikator ewidencyjny materiału zasobu	1.185.25.924
Data wykonania kopii	2017 -05- 30
Imię, nazwisko i podpis osoby reprezentującej organ	z up. STAROSTY Joanna Grzyb Jo Podinspektor w Wydziale Geodezji i Gospodarki Nieruchomościami

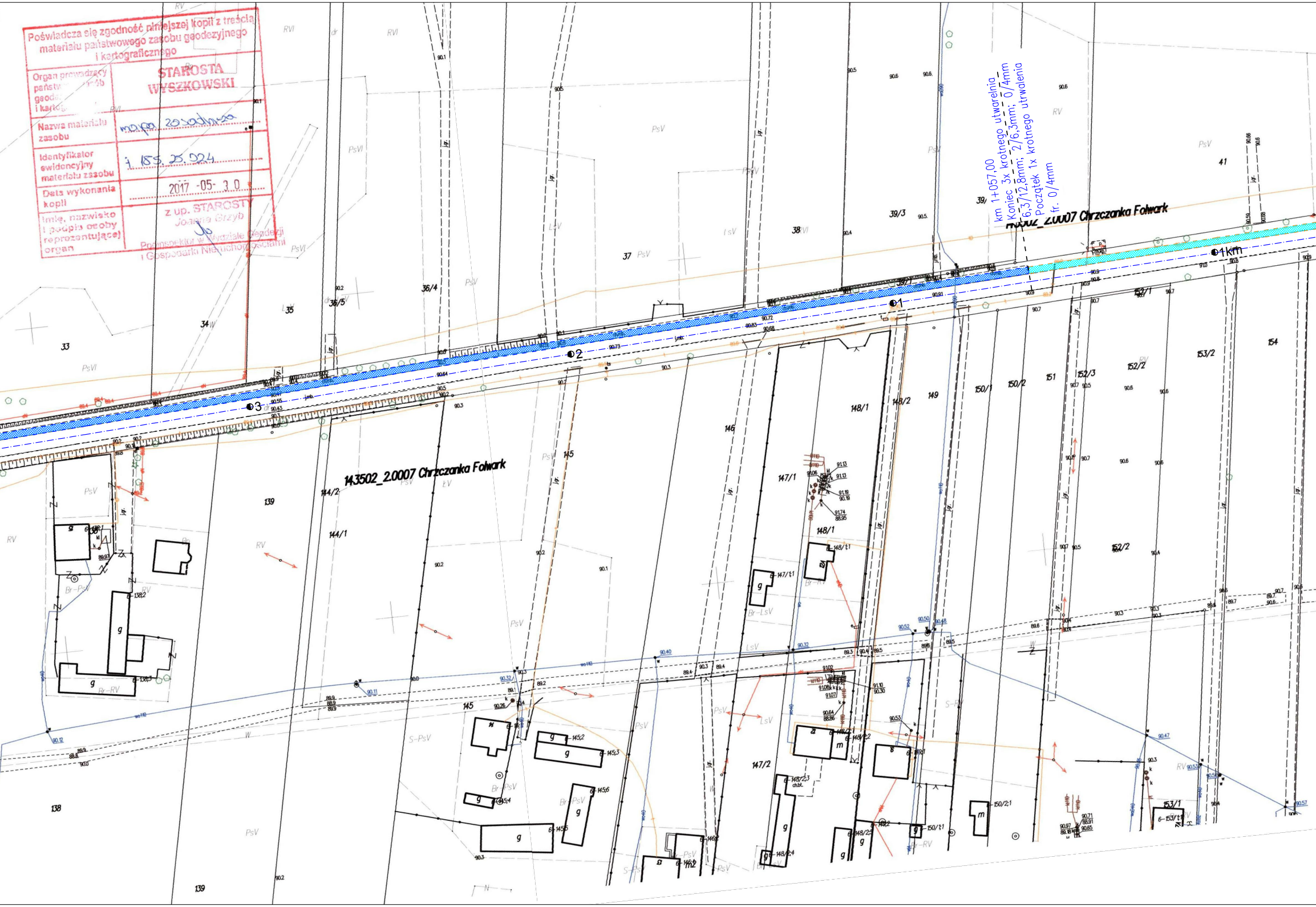
km 1+057,00
Koniec 3x krotnego utwarelnia
6,3/12,8mm; 2/6,3mm; 0/4mm
Początek 1x krotnego utrwalenia
fr. 0/4mm
143502_2.0007 Chrzczanka Folwark
143502_2.0007 Chrzczanka Folwark
1km
1
2
3
33
34
35
36/5
36/4
37
38
39/3
39/
41
138
139
139
144/2
144/1
145
145
146
147/1
147/2
148/1
148/1
148/2
149
150/1
150/2
151
152/1
152/2
152/2
152/3
153/2
153/1
154
RV
RVI
PsV
PsVI
LsV
ŁV
Br-PsV
Br-RV
Br-LsV
S-PsV
S-RV
g
m

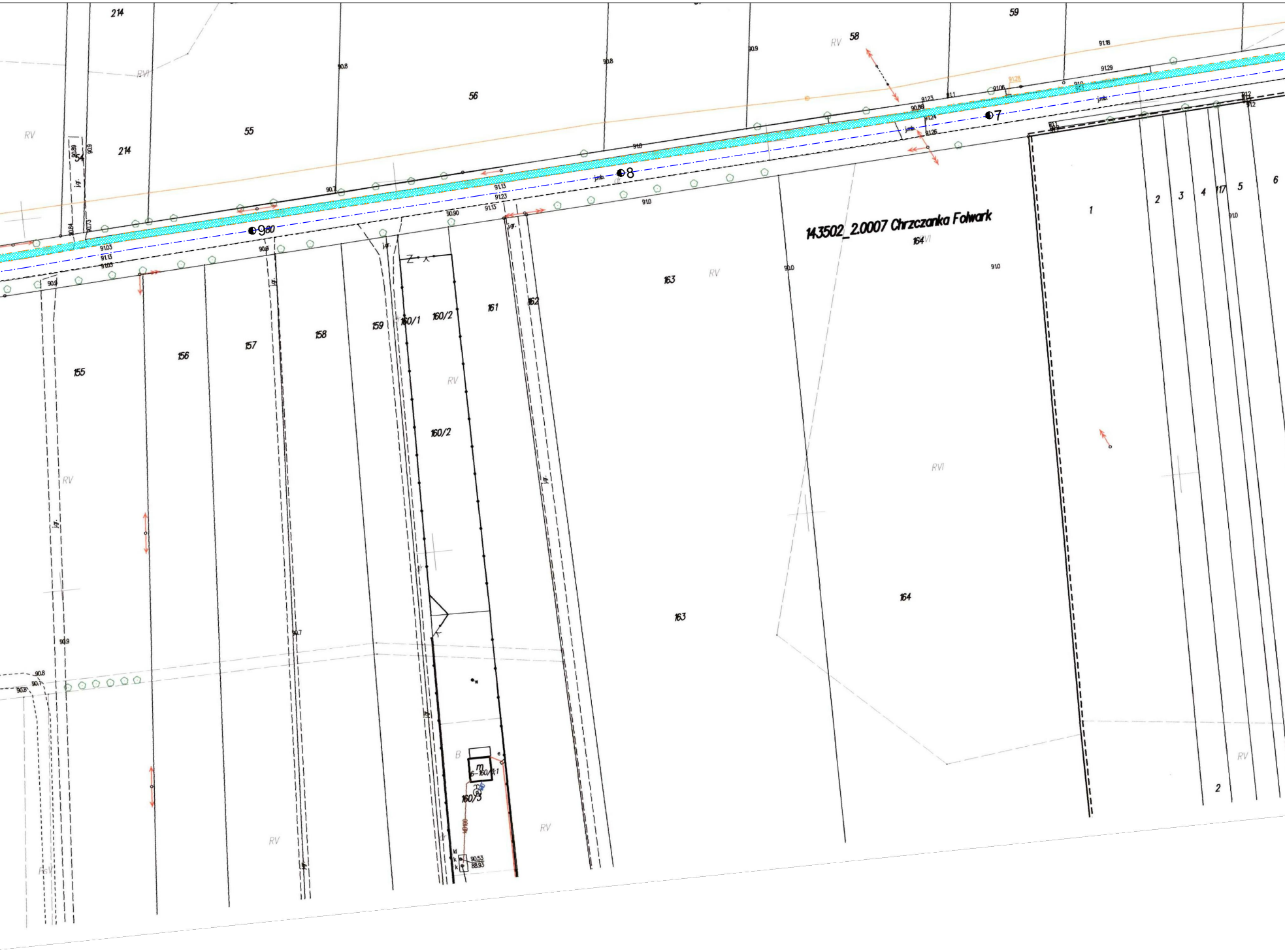
143502_2.0007 Chrzczanka Folwark
214
55
56
58
59
RV
RVI
155
156
157
158
159
160/1
160/2
161
162
163
164
160/3
1
2
3
4
117
5
6
jmb.
j.gr.
●7
●8
●9
90.53
88.93
RV
RVI
B

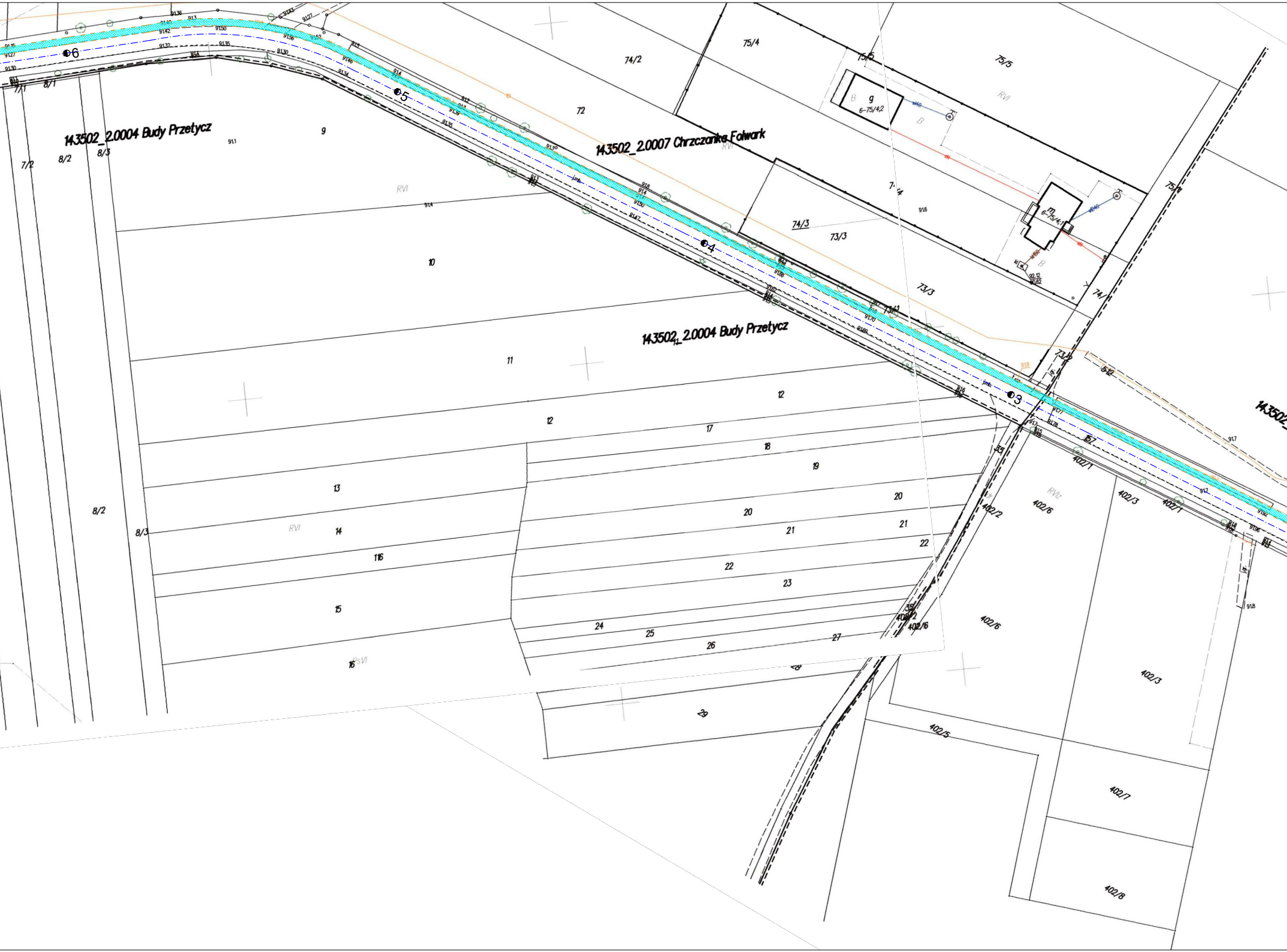
143502_2.0004 Budy Przetycz
143502_2.0007 Chrzczanka Folwark
143502_2.0004 Budy Przetycz
6
5
4
3
7/1
8/1
7/2
8/2
8/3
9
10
11
12
13
14
116
15
16
17
18
19
20
21
22
23
24
25
26
27
28
29
72
74/2
75/4
75/5
74/3
73/3
74/1
73/1
402/1
402/2
402/3
402/5
402/6
402/7
402/8
RVI
PsVI
RVIz
B
g
6-75/4;2
m
6-75/4;1

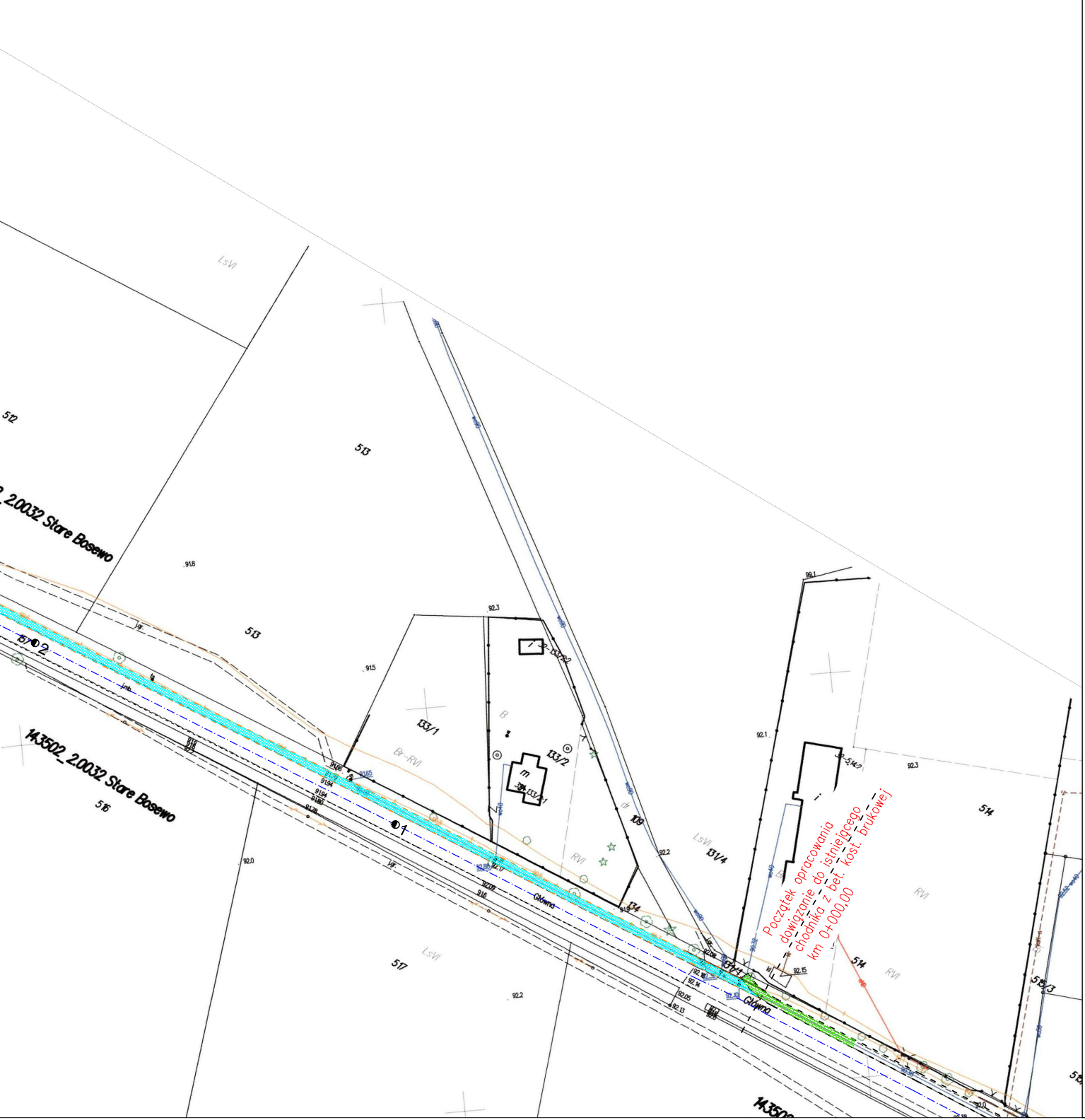
LsVI
512
513
513
2_20032 Stare Bosewo
143502_20032 Stare Bosewo
516
517
133/1
133/2
133/3/1
133/3/2
134
109
131/4
131/1
514
514
515/3
Br-RVI
RVI
LsVI
Główna
Główna
1
2
91.8
91.5
92.3
92.1
92.2
92.3
92.0
92.2
92.15
99.1
14350

Początek opracowania
dowiązanie do istniejącego
chodnika z bet. kost. brukowej
km 0+000,00

LEGENDA

PROJEKTOWANE

-·-·-·-	Oś jezdni bitumicznej drogi powatowej Nr 2648W
- - - - -	Projektowana krawędźjezdni bitumicznej
- - - - -	Projektowana krawędź utwardzonego pobocza bitumicznego
▨	Projektowana nawierzchnia bitumiczna 3x powierzchniowe utrwalenie
▨	Projektowana nawierzchnia bitumiczna 1x powierzchniowe utrwalenie

ISTNIEJĄCE

▨	Istniejąca nawierzchnia bitumiczna
🟩	Istniejąca nawierzchnia chodnika z betonowej kostki brukowej

Jednostka projektująca: "DiM Projekt" P.P.W. Dróg i Mostów Leszek Chmielewski 07 -410 Ostrołęka ul. J. Wybickiego 20 kom. 0608-35-88-77 NIP 758-146-34-54 Regon 550744766			
Inwestor: Wójt Gminy Długosiodło		**Branża:** Drogowa	
Nazwa obiektu: Utwardzone pobocze przy drodze powiatowej Nr 2648W na odcinku Stare Bosewo - Chrzczanka Włościańska		**Stadium:** **P.B.W.**	
Lokalizacja: Droga powiatowa 2648W na odcinku Stare Bosewo - Chrzczanka Włościańska		**Skala:** **1:1000**	
Temat: Remont utwardzonego pobocza przy drodze powiatowej Nr 2648W na odcinku Stare Bosewo - Chrzczanka Włościańska		**Data:** **05.06.2017 r.**	
Nazwa rysunku: PROJEKT ZAGOPODAROWANIA TERENU		**Rys nr:** **2**	**Stron:** **1**
ZESPÓŁ PROJEKTOWY			
Funkcja	**Imię i nazwisko**	**Nr uprawnień**	**Podpis**
b. drogowa projektant	mgr inż. Leszek Chmielewski	66/94/Os	